


TUMAČ PLANSKOG ZNAKOVLJA


[OB-1-1] Obuhvat prostornog plana




[OB-1-1-3001] Obuhvat prostornog plana


[IS-3-1] Nafta i plin


 [IS-3-1-1301] Plinovod državnog značaja uključivo terminal, prihvatno-otpremna i/ili mjerno-regulacijska (redukcijska) stanica tehnološki povezana s tim cjevovodom


 [IS-3-1-3304] Plinovod s pripadajućim građevinama i uređajima - planirano


[IS-3-2] Elektroenergetika


 **400** [IS-3-2-1001] (400) Dalekovod 400 kV s pripadajućim građevinama i uređajima


 **400** [IS-3-2-1002] (400) Dalekovod 400 kV s pripadajućim građevinama i uređajima - planirano


 **110 kV** [IS-3-2-2002] (110 kV) Dalekovod 110 kV s pripadajućim građevinama i uređajima - planirano

 **35 kV** [IS-3-2-2005] (35 kV) Kabel 35 kV s pripadajućim građevinama i uređajima

 [IS-3-2-2011] (TS) Transformatorsko i/ili rasklopno postrojenje područnog (regionalnog) značaja

 [IS-3-2-3007] Vod srednjenaponske mreže s pripadajućim građevinama i uređajima (10(20) kV)

 [IS-3-2-3008] Vod srednjenaponske mreže s pripadajućim građevinama i uređajima (10(20) kV) - planirano

 [IS-3-2-3013] (TS) Transformatorsko i/ili rasklopno postrojenje

Naziv prostornog plana:

Prostorni plan uređenja Općine Čaglin

Naziv kartografskog prikaza prostornog plana:

2.3. Energetski sustav

Mjerilo prikaza:

1:25000

Vrsta postupka:

Postupak izrade i donošenja izmjene i dopune prostornog plana

Faza izrade plana:

Prijedlog prostornog plana za javnu raspravu

Oznaka revizije plana:

Odluka o izradi prostornog plana:

Odluka o izradi izmjene i dopune Prostornog plana uređenja Općine Čaglin (Službeni glasnik Općine Čaglin broj 2/25)

Javna rasprava:

Javna rasprava provodi se od 03.07.2026. do zaključno s danom 10.07.2026.

Javni uvid:

od 03.07.2026. godine do 10.07.2026. godine, na lokaciji: prostorije Općine Čaglin na adresi Kralja Tomislava 56e, 34350 Čaglin, 07:30 - 14:30

Javno izlaganje:

dana 09.07.2026. godine, na lokaciji: prostorije Općine Čaglin na adresi Kralja Tomislava 56e, 34350 Čaglin, 11:30

Nositelj izrade prostornog plana:

Požeško-slavonska županija, Općina Čaglin
Jedinstveni upravni odjel

Odgovorna osoba nositelja izrade:

PROČELNIK
Domagoj Pavić mag.iur.

Tijelo koje donosi prostorni plan:

Požeško-slavonska županija, Općina Čaglin
Općinsko vijeće

Predsjednik tijela koje donosi prostorni plan:

PREDSJEDNIK OPĆINSKOG VIJEĆA
Željko Šutić

Stručni izrađivač prostornog plana:

3 E PROJEKTI d.o.o.
Zagreb, Preradovićeve ulica 40
OIB: 16185960876

Odgovorna osoba stručnog izrađivača:

DIREKTORICA
Mirjana Miloševski Ntontos dipl.ing.arch.

Odgovorni voditelj izrade:

Jelena Šimat dipl.ing.arch.

Stručni tim:

Jelena Šimat, dipl.ing.arch.
Mirjana Miloševski Ntontos, dipl.ing.arch.
Mateja Leljak, mag.ing.prosp.arch.
Nikolina Krešo, mag.ing.prosp.arch.
Milovan Hinić, mag.ing.prosp.arch.
Katarina Špoljar, mag.ing.arch.
Karla Čavlović, univ.bacc.ing.arch.

Vladimir Modrić, mag.iur.
Milorad Božić, dipl.ing.prom.
Renata Gajšak Žerjav, dipl.ing.el.
Vlatko Roland, mag. ing. el.
Jan Roland, univ. bacc. geogr.
Lovro Kolarić, univ. bacc. ing. prosp. arch.
Katarina Bobok, univ. bacc. geol.

Naziv prostornog plana:

Prostorni plan uređenja Općine Čaglin

Naziv kartografskog prikaza prostornog plana:

2.3. Energetski sustav

Mjerilo prikaza:

1:25000

Vrsta postupka:

Postupak izrade i donošenja izmjene i dopune prostornog plana

Faza izrade plana:

Prijedlog prostornog plana za javnu raspravu

Oznaka revizije plana:

Prostor za digitalni potpis

Odgovorna osoba nositelja izrade:

PROČELNIK

Domagoj Pavić mag.iur.


Domagoj
Pavić

Digitally signed by
Domagoj Pavić
Date: 2026.07.01
08:19:30 +02'00'

Odgovorna osoba stručnog izrađivača:

DIREKTORICA


Mirjana Miloševski Ntontos dipl.ing.arh.



MIRJANA
MILOŠEVSKI
NTONTOS
2026.07.01
09:22:08 +02'00'

Odgovorni voditelj izrade:

Jelena Šimat dipl.ing.arh.



Jelena Šimat
2026.07.01
09:32:41
+02'00'