



















# TUMAČ PLANSKOG ZNAKOVLJA









## [OB-1-1] Obuhvat prostornog plana

 [OB-1-1-3001] Obuhvat prostornog plana



## [KN-1-1] Namjena prostora

	[KN-1-1-1210] (E) Eksplotacija mineralnih sirovina		[KN-1-1-3302] Ostalo zemljište namijenjeno poljoprivredi		[KN-1-1-3603] (R3) Sportsko-rekreacijska namjena - sportsko-rekreacijska igrališta na otvorenom
	[KN-1-1-1310] Zemljište namijenjeno šumi i šumsko zemljište državnog značaja		[KN-1-1-3312] Ostalo zemljište namijenjeno šumi		[KN-1-1-3604] (R4) Sportsko-rekreacijska namjena (izvan građevinskog područja) - sportsko-rekreacijska igrališta na otvorenom
	[KN-1-1-1800] (PN) Posebna namjena državnog značaja		[KN-1-1-3321] (V1) Površina unutarnjih voda - površina pod vodom		[KN-1-1-3907] (IS7) Površina infrastrukture - energetski sustav
	[KN-1-1-3005] (S5) Stambena namjena - poljoprivredna domaćinstva		[KN-1-1-3399] Ostalo zemljište		[KN-1-1-3908] (IS8) Površina infrastrukture - vodnogospodarski sustav
	[KN-1-1-3290] (Gr) Groblje		[KN-1-1-3402] (T2) Ugostiteljsko-turistička namjena (u izdvojenom građevinskom području izvan naselja) - s gradnjom smještajnih građevina		[KN-1-1-3994] (UPU) Površina određena urbanističkim planom uređenja
	[KN-1-1-3301] Vrijedno zemljište namijenjeno poljoprivredi		[KN-1-1-3502] (H2) Slatkovodna akvakultura		

## [IS-1-1] Cestovni promet

	[IS-1-1-1003] (D) Cesta državnog značaja		[IS-1-1-2006] (Ž) Cesta područnog (regionalnog) značaja - planirano		[IS-1-1-3008] (L) Cesta lokalnog značaja - planirano
	[IS-1-1-1012] (BC) Brza cesta - planirano		[IS-1-1-2116] Raskrižje dvije ili više razina - planirano		[IS-1-1-3201] Biciklistička prometnica
	[IS-1-1-2005] (Ž) Cesta područnog (regionalnog) značaja		[IS-1-1-3007] (L) Cesta lokalnog značaja		

## [IS-1-2] Željeznički promet

	[IS-1-2-3008] Željeznička pruga za posebni promet s pripadajućom željezničkom infrastrukturom		[IS-1-2-3010] (Žk) Željeznički kolodvor/stajalište
---	---	---	--

Naziv prostornog plana:

## Prostorni plan uređenja Općine Čaglin

Naziv kartografskog prikaza prostornog plana:

1.1. Namjena prostora

Mjerilo prikaza:

1:25000

Vrsta postupka:

Postupak izrade i donošenja izmjene i dopune prostornog plana

Faza izrade plana:

Prijedlog prostornog plana za javnu raspravu

Oznaka revizije plana:

Odluka o izradi prostornog plana:

Odluka o izradi izmjene i dopune Prostornog plana uređenja Općine Čaglin (Službeni glasnik Općine Čaglin broj 2/25)

Javna rasprava:

Javna rasprava provodi se od 03.07.2026. do zaključno s danom 10.07.2026.

Javni uvid:

od 03.07.2026. godine do 10.07.2026. godine, na lokaciji: prostorije Općine Čaglin na adresi Kralja Tomislava 56e, 34350 Čaglin, 07:30 - 14:30

Javno izlaganje:

dana 09.07.2026. godine, na lokaciji: prostorije Općine Čaglin na adresi Kralja Tomislava 56e, 34350 Čaglin, 11:30

Nositelj izrade prostornog plana:

Požeško-slavonska županija, Općina Čaglin  
Jedinstveni upravni odjel

Odgovorna osoba nositelja izrade:

PROČELNIK  
Domagoj Pavić mag.iur.

Tijelo koje donosi prostorni plan:

Požeško-slavonska županija, Općina Čaglin  
Općinsko vijeće

Predsjednik tijela koje donosi prostorni plan:

PREDSJEDNIK OPĆINSKOG VIJEĆA  
Željko Šutić

Stručni izrađivač prostornog plana:

3 E PROJEKTI d.o.o.  
Zagreb, Preradovićeve ulica 40  
OIB: 16185960876

Odgovorna osoba stručnog izrađivača:

DIREKTORICA  
Mirjana Miloševski Ntontos dipl.ing.arch.

Odgovorni voditelj izrade:

Jelena Šimat dipl.ing.arch.

Stručni tim:

Jelena Šimat, dipl.ing.arch.  
Mirjana Miloševski Ntontos, dipl.ing.arch.  
Mateja Leljak, mag.ing.prosp.arch.  
Nikolina Krešo, mag.ing.prosp.arch.  
Milovan Hinić, mag.ing.prosp.arch.  
Katarina Špoljar, mag.ing.arch.  
Karla Čavlović, univ.bacc.ing.arch.

Vladimir Modrić, mag.iur.  
Milorad Božić, dipl.ing.prom.  
Renata Gajšak Žerjav, dipl.ing.el.  
Vlatko Roland, mag. ing. el.  
Jan Roland, univ. bacc. geogr.  
Lovro Kolarić, univ. bacc. ing. prosp. arch.  
Katarina Bobok, univ. bacc. geol.

Naziv prostornog plana:

## Prostorni plan uređenja Općine Čaglin

Naziv kartografskog prikaza prostornog plana:

1.1. Namjena prostora

Mjerilo prikaza:

1:25000

Vrsta postupka:

Postupak izrade i donošenja izmjene i dopune prostornog plana

Faza izrade plana:

Prijedlog prostornog plana za javnu raspravu

Oznaka revizije plana:

### Prostor za digitalni potpis

Odgovorna osoba nositelja izrade:

PROČELNIK

Domagoj Pavić mag.iur.

Domagoj  
Pavić

Digitally signed by  
Domagoj Pavić  
Date: 2026.07.01  
08:16:11 +02'00'

Odgovorna osoba stručnog izrađivača:

DIREKTORICA


Mirjana Miloševski Ntontos dipl.ing.arh.



MIRJANA  
MILOŠEVSKI  
NTONTOS  
2026.07.01  
09:19:09 +02'00'

Odgovorni voditelj izrade:

Jelena Šimat dipl.ing.arh.



Jelena Šimat  
2026.07.01  
09:29:32  
+02'00'