





TUMAČ PLANSKOG ZNAKOVLJA



[OB-1-1] Obuhvat prostornog plana

 [OB-1-1-3001] Obuhvat prostornog plana


[ZP-1-1] Zaštićeni dijelovi prirode

 [ZP-1-1-1001] (ZP) Zaštićeno područje prirode državnog značaja


[ZP-1-2] Kulturna baština

 [ZP-1-2-3001] (ZK) Područje kulturnog dobra  [ZP-1-2-3021] Evidentirana arheološka baština

[ZP-1-3] Krajobraz

 [ZP-1-3-3002] Vizure

[ZP-1-4] Ekološka mreža (Natura 2000)

 [ZP-1-4-1001] Ekološka mreža (Natura 2000)

Naziv prostornog plana:

Prostorni plan uređenja Općine Čaglin

Naziv kartografskog prikaza prostornog plana:

3.1. Posebne vrijednosti

Mjerilo prikaza:

1:25000

Vrsta postupka:

Postupak izrade i donošenja izmjene i dopune prostornog plana

Faza izrade plana:

Prijedlog prostornog plana za javnu raspravu

Oznaka revizije plana:

Odluka o izradi prostornog plana:

Odluka o izradi izmjene i dopune Prostornog plana uređenja Općine Čaglin (Službeni glasnik Općine Čaglin broj 2/25)

Javna rasprava:

Javna rasprava provodi se od 27.04.2026. do zaključno s danom 11.05.2026.

Javni uvid:

od 27.04.2026. godine do 11.05.2026. godine, na lokaciji: prostorije Općine Čaglin na adresi Kralja Tomislava 56e, 34350 Čaglin, 07:30 - 14:30

Javno izlaganje:

dana 29.04.2026. godine, na lokaciji: prostorije Općine Čaglin na adresi Kralja Tomislava 56e, 34350 Čaglin, 11:00

Nositelj izrade prostornog plana:

Požeško-slavonska županija, Općina Čaglin
Jedinstveni upravni odjel

Odgovorna osoba nositelja izrade:

PROČELNIK
Domagoj Pavić mag.iur.

Tijelo koje donosi prostorni plan:

Požeško-slavonska županija, Općina Čaglin
Općinsko vijeće

Predsjednik tijela koje donosi prostorni plan:

PREDSJEDNIK OPĆINSKOG VIJEĆA
Željko Šutić

Stručni izrađivač prostornog plana:

3 E PROJEKTI d.o.o.
Zagreb, Preradovićeve ulica 40
OIB: 16185960876

Odgovorna osoba stručnog izrađivača:

DIREKTORICA
Mirjana Miloševski Ntontos dipl.ing.arch.

Odgovorni voditelj izrade:

Jelena Šimat dipl.ing.arch.

Stručni tim:

Jelena Šimat, dipl.ing.arch.
Mirjana Miloševski Ntontos, dipl.ing.arch.
Mateja Leljak, mag.ing.prosp.arch.
Nikolina Krešo, mag.ing.prosp.arch.
Milovan Hinić, mag.ing.prosp.arch.
Katarina Špoljar, mag.ing.arch.
Karla Čavlović, univ.bacc.ing.arch.

Vladimir Modrić, mag.iur.
Milorad Božić, dipl.ing.prom.
Renata Gajšak Žerjav, dipl.ing.el.
Vlatko Roland, mag. ing. el.
Jan Roland, univ. bacc. geogr.
Lovro Kolarić, univ. bacc. ing. prosp. arch.
Katarina Bobok, univ. bacc. geol.

Naziv prostornog plana:

Prostorni plan uređenja Općine Čaglin

Naziv kartografskog prikaza prostornog plana:

3.1. Posebne vrijednosti

Mjerilo prikaza:

1:25000

Vrsta postupka:

Postupak izrade i donošenja izmjene i dopune prostornog plana

Faza izrade plana:

Prijedlog prostornog plana za javnu raspravu

Oznaka revizije plana:

Prostor za digitalni potpis

Odgovorna osoba nositelja izrade:

PROČELNIK

Domagoj Pavić mag.iur.

Odgovorna osoba stručnog izrađivača:

DIREKTORICA

Mirjana Miloševski Ntontos dipl.ing.arh.

Odgovorni voditelj izrade:

Jelena Šimat dipl.ing.arh.