




# TUMAČ PLANSKOG ZNAKOVLJA

## [OB-1-1] Obuhvat prostornog plana



[OB-1-1-3001] Obuhvat prostornog plana

## [KN-1-1] Namjena prostora




[KN-1-1-1210] (E) Eksploatacija mineralnih sirovina



[KN-1-1-1310] Zemljište namijenjeno šumi i šumsko zemljište državnog značaja



[KN-1-1-1800] (PN) Posebna namjena državnog značaja



[KN-1-1-3005] (S5) Stambena namjena - poljoprivredna domaćinstva



[KN-1-1-3290] (Gr) Groblje



[KN-1-1-3301] Vrijedno zemljište namijenjeno poljoprivredi



[KN-1-1-3302] Ostalo zemljište namijenjeno poljoprivredi




[KN-1-1-3312] Ostalo zemljište namijenjeno šumi




[KN-1-1-3321] (V1) Površina unutarnjih voda - površina pod vodom



[KN-1-1-3399] Ostalo zemljište



[KN-1-1-3402] (T2) Ugostiteljsko-turistička namjena (u izdvojenom građevinskom području izvan naselja) - s gradnjom smještajnih građevina



[KN-1-1-3502] (H2) Slatkovodna akvakultura



[KN-1-1-3603] (R3) Sportsko-rekreacijska namjena - sportsko-rekreacijska igrališta na otvorenom



[KN-1-1-3604] (R4) Sportsko-rekreacijska namjena (izvan građevinskog područja) - sportsko-rekreacijska igrališta na otvorenom



[KN-1-1-3907] (IS7) Površina infrastrukture - energetske sustav



[KN-1-1-3908] (IS8) Površina infrastrukture - vodnogospodarski sustav



[KN-1-1-3994] (UPU) Površina određena urbanističkim planom uređenja

## [IS-1-1] Cestovni promet



[IS-1-1-1003] (D) Cesta državnog značaja



[IS-1-1-1012] (BC) Brza cesta - planirano



[IS-1-1-2005] (Ž) Cesta područnog (regionalnog) značaja



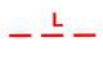
[IS-1-1-2006] (Ž) Cesta područnog (regionalnog) značaja - planirano



[IS-1-1-2116] Raskrižje dvije ili više razina - planirano



[IS-1-1-3007] (L) Cesta lokalnog značaja



[IS-1-1-3008] (L) Cesta lokalnog značaja - planirano



[IS-1-1-3201] Biciklistička prometnica



## [IS-1-2] Željeznički promet



[IS-1-2-3008] Željeznička pruga za posebni promet s pripadajućom željezničkom infrastrukturom



[IS-1-2-3010] (Žk) Željeznički kolodvor/stajalište

REPUBLIKA HRVATSKA  
POŽEŠKO-SLAVONSKA ŽUPANIJA, OPĆINA ČAGLIN

Naziv prostornog plana:

## Prostorni plan uređenja Općine Čaglin

Naziv kartografskog prikaza prostornog plana:

1.1. Namjena prostora

Mjerilo prikaza:

1:25000

Vrsta postupka:

Postupak izrade i donošenja izmjene i dopune prostornog plana

Faza izrade plana:

Prijedlog prostornog plana za javnu raspravu

Oznaka revizije plana:

Odluka o izradi prostornog plana:

Odluka o izradi izmjene i dopune Prostornog plana uređenja Općine Čaglin (Službeni glasnik Općine Čaglin broj 2/25)

Javna rasprava:

Javna rasprava provodi se od 27.04.2026. do zaključno s danom 11.05.2026.

Javni uvid:

od 27.04.2026. godine do 11.05.2026. godine, na lokaciji: prostorije Općine Čaglin na adresi Kralja Tomislava 56e, 34350 Čaglin, 07:30 - 14:30

Javno izlaganje:

dana 29.04.2026. godine, na lokaciji: prostorije Općine Čaglin na adresi Kralja Tomislava 56e, 34350 Čaglin, 11:00

Nositelj izrade prostornog plana:

Požeško-slavonska županija, Općina Čaglin  
Jedinstveni upravni odjel

Odgovorna osoba nositelja izrade:

PROČELNIK  
Domagoj Pavić mag.iur.

Tijelo koje donosi prostorni plan:

Požeško-slavonska županija, Općina Čaglin  
Općinsko vijeće

Predsjednik tijela koje donosi prostorni plan:

PREDSJEDNIK OPĆINSKOG VIJEĆA  
Željko Šutić

Stručni izrađivač prostornog plana:

3 E PROJEKTI d.o.o.  
Zagreb, Preradovićeve ulica 40  
OIB: 16185960876

Odgovorna osoba stručnog izrađivača:

DIREKTORICA  
Mirjana Miloševski Ntontos dipl.ing.arch.

Odgovorni voditelj izrade:

Jelena Šimat dipl.ing.arch.

Stručni tim:

Jelena Šimat, dipl.ing.arch.  
Mirjana Miloševski Ntontos, dipl.ing.arch.  
Mateja Leljak, mag.ing.prosp.arch.  
Nikolina Krešo, mag.ing.prosp.arch.  
Milovan Hinić, mag.ing.prosp.arch.  
Katarina Špoljar, mag.ing.arch.  
Karla Čavlović, univ.bacc.ing.arch.

Vladimir Modrić, mag.iur.  
Milorad Božić, dipl.ing.prom.  
Renata Gajšak Žerjav, dipl.ing.el.  
Vlatko Roland, mag. ing. el.  
Jan Roland, univ. bacc. geogr.  
Lovro Kolarić, univ. bacc. ing. prosp. arch.  
Katarina Bobok, univ. bacc. geol.

Naziv prostornog plana:

## Prostorni plan uređenja Općine Čaglin

Naziv kartografskog prikaza prostornog plana:

1.1. Namjena prostora

Mjerilo prikaza:

1:25000

Vrsta postupka:

Postupak izrade i donošenja izmjene i dopune prostornog plana

Faza izrade plana:

Prijedlog prostornog plana za javnu raspravu

Oznaka revizije plana:

### Prostor za digitalni potpis

Odgovorna osoba nositelja izrade:

PROČELNIK

Domagoj Pavić mag.iur.

Odgovorna osoba stručnog izrađivača:

DIREKTORICA

Mirjana Miloševski Ntontos dipl.ing.arh.

Odgovorni voditelj izrade:

Jelena Šimat dipl.ing.arh.