





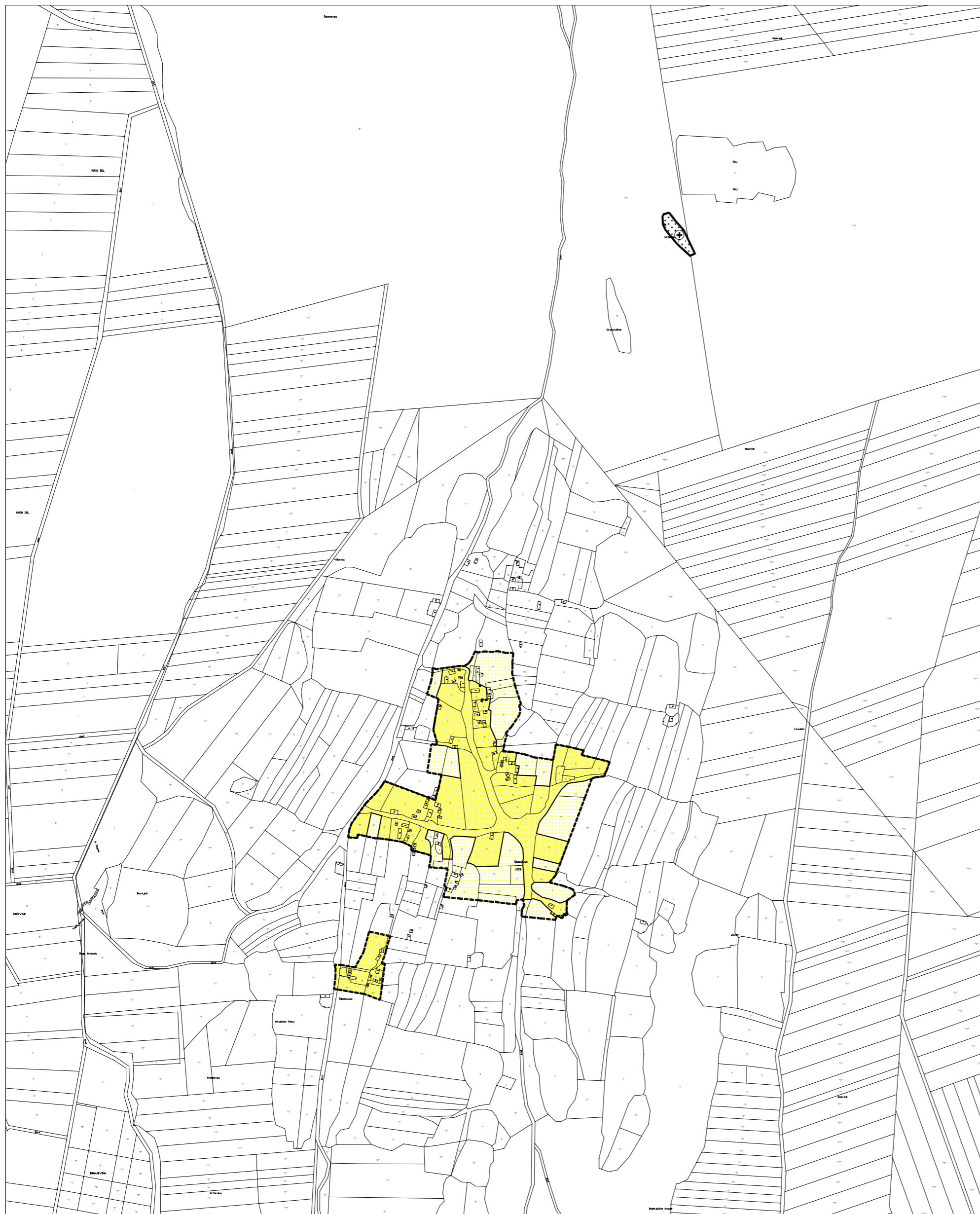
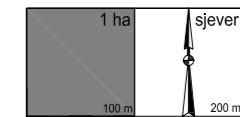
PROSTORNI PLAN UREĐENJA OPĆINE ČAGLIN



4. GRAĐEVINSKO PODRUČJE NASELJA 4.19. SIBOKOVAC

TUMAČ ZNAKOVLJA

GRAĐEVINSKO PODRUČJE NASELJA

-  GRANICA GRAĐEVINSKOG PODRUČJA
-  IZGRAĐENI DIO GRAĐEVINSKOG PODRUČJA NASELJA
-  NEIZGRAĐENI DIO GRAĐEVINSKOG PODRUČJA NASELJA
-  GROBLJE



Županija: POŽEŠKO-SLAVONSKA ŽUPANIJA		Općina: ČAGLIN	
Naziv prostornog plana: PROSTORNI PLAN UREĐENJA OPĆINE ČAGLIN			
Naziv kartografskog prikaza: GRAĐEVINSKA PODRUČJA NASELJA SIBOKOVAC			
Broj kartografskog prikaza: 4.19.		Mjerilo kartografskog prikaza: 1:5 000	
Program mjera za unapređenje stanja u prostoru općine Čaglin: "Službeni glasnik općine Čaglin", br. 03/07		Odluka predstavničkog tijela o donošenju Prostornog plana uređenja općine Čaglin: "Službeni glasnik općine Čaglin", br. 04/08	
Javna rasprava (datum objave): 14. veljače 2008. god. 18. travnja 2008. god.		Javni uvid održan: od: 25. veljače 2008. god. do: 26. ožujka 2008. god.	
Pečat tijela odgovornog za provođenje javne rasprave:		Ponovni javni uvid održan: od: 28. travnja 2008. god. do: 06. svibnja 2008. god.	
		Odgovorna osoba za provođenje javne rasprave: IVAN ĐURINA	
Suglasnost Župana na Plan prema članku 98. Zakona o prostornom uređenju i gradnji ("NN", br. 76/07)			
Broj suglasnosti: Klasa: 022-05/08-01/31, Urbroj: 2177/1-01-08-3		Datum: 25. studenog 2008. god.	
Pravna osoba/tijelo koje je izradilo plan:		Pečat pravne osobe koja je izradila plan:	
			
ZAVOD ZA PROSTORNO UREĐENJE POŽEŠKO-SLAVONSKOŽUPANIJA POZEGA, ŽUPANIJSKA 7		MLADENKO SOLDO dipl. inž. grad.	
Koordinator plana: MLADENKO SOLDO dipl. inž. grad.			
Stručni tim u izradi plana:			
1. MLADENKO SOLDO dipl. inž. grad.		5. MARIJA FRANJIĆ upr. iur.	
2. RENATA MADUNIĆ - HAJEK dipl. inž. arh.		6. GORDANA BOBAN dipl. ing. arh.	
3. DAVOR ŠARIĆ dipl. inž. d.i.		7. TIHOMIR BAHORA inž. grad.	
4. DRAGICA OBRADOVIĆ inž. grad.			
Pečat predstavničkog tijela:		Predsjednik predstavničkog tijela: IVAN DEMŠE	
Istovjetnost ovog prostornog plana s izvornikom ovjerava: (ime, prezime i potpis)		Pečat nadležnog tijela:	