






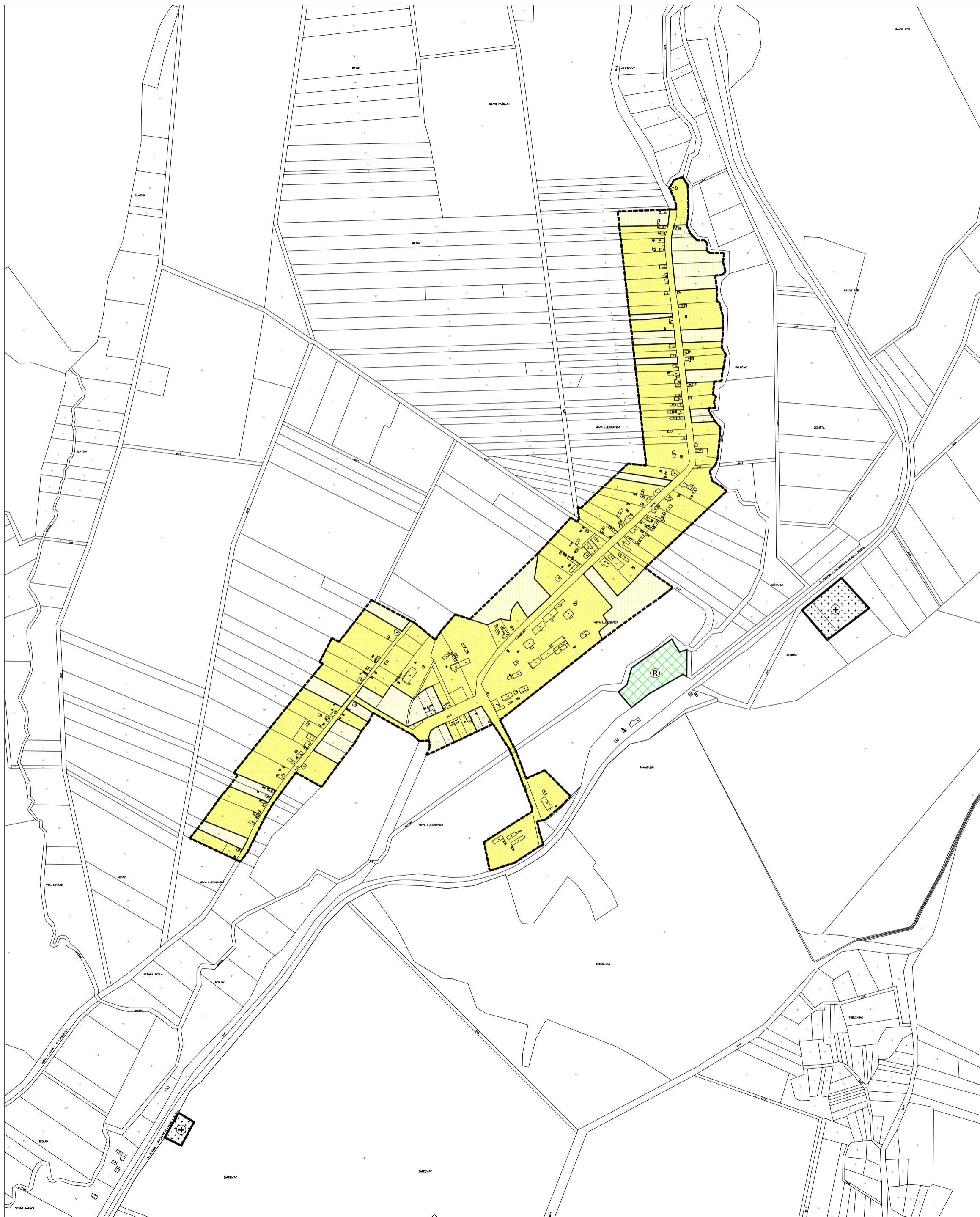
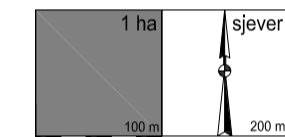
PROSTORNI PLAN UREĐENJA OPĆINE ČAGLIN

4. GRAĐEVINSKO PODRUČJE NASELJA 4.16. NOVA LJESKOVICA

TUMAČ ZNAKOVLJA

GRAĐEVINSKO PODRUČJE NASELJA

-  GRANICA GRAĐEVINSKOG PODRUČJA
-  IZGRAĐENI DIO GRAĐEVINSKOG PODRUČJA NASELJA
-  NEIZGRAĐENI DIO GRAĐEVINSKOG PODRUČJA NASELJA
-  GROBLJE
-  ŠPORTSKO - REKREACIJSKA NAMJENA



Županija: POŽEŠKO-SLAVONSKA ŽUPANIJA	
Općina: ČAGLIN	
Naziv prostornog plana: PROSTORNI PLAN UREĐENJA OPĆINE ČAGLIN	
Naziv kartografskog prikaza: GRAĐEVINSKA PODRUČJA NASELJA NOVA LJESKOVICA	
Broj kartografskog prikaza: 4.16.	Mjerilo kartografskog prikaza: 1:5 000
Program mjera za unapređenje stanja u prostoru općine Čaglin: "Službeni glasnik općine Čaglin", br. 03/07	Odluka predstavničkog tijela o donošenju Prostornog plana uređenja općine Čaglin: "Službeni glasnik općine Čaglin", br. 04/08
Javna rasprava (datum objave): 14. veljače 2008. god. 18. travnja 2008. god.	Javni uvid održan: od:25. veljače 2008. god. do:26. ožujka 2008. god. Ponovni javni uvid održan: od:28. travnja 2008. god. do:06. svibnja 2008. god.
Pečat tijela odgovornog za provođenje javne rasprave:	Odgovorna osoba za provođenje javne rasprave: IVAN ĐURINA
Suglasnost Župana na Plan prema članku 98. Zakona o prostornom uređenju i gradnji ("NN", br. 76/07)	
Broj suglasnosti: Klasa: 022-05/08-01/31, Urbroj: 2177/1-01-08-3 Datum: 25. studenog 2008. god.	
Pravna osoba/tijelo koje je izradilo plan:  ZAVOD ZA PROSTORNO UREĐENJE POŽEŠKO-SLAVONSKOŽUPANIJE POŽEGA, ŽUPANIJSKA 7	Pečat pravne osobe koja je izradila plan: Odgovorna osoba: MLADENKO SOLDO dipl. inž. grad.
Koordinator plana: MLADENKO SOLDO dipl. inž. grad.	
Stručni tim u izradi plana: 1. MLADENKO SOLDO dipl. inž. grad. 2. RENATA MADUNIĆ - HAJEK dipl. inž. arh. 3. DAVOR ŠARIĆ dipl. inž. d.l. 4. DRAGICA OBRADOVIĆ inž. grad. 5. MARIJA FRANJIĆ upr. kur. 6. GORDANA BOBAN dipl. inž. arh. 7. TIHOMIR BAHORA inž. grad.	
Pečat predstavničkog tijela:	Predsjednik predstavničkog tijela: IVAN DEMŠE
Istovjetnost ovog prostornog plana s izvornikom ovjerava: (ime, prezime i potpis)	Pečat nadležnog tijela,