





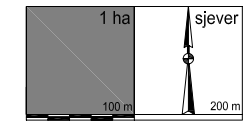
PROSTORNI PLAN UREĐENJA OPĆINE ČAGLIN


4. GRAĐEVINSKA PODRUČJA NASELJA
4.9. JEZERO I DOBRA VODA

TUMAČ ZNAKOVLJA

GRAĐEVINSKO PODRUČJE NASELJA

-  GRANICA GRADEVINSKOG PODRUČJA
-  IZGRADENI DIO GRADEVINSKOG PODRUČJA NASELJA
-  NEIZGRADENI DIO GRADEVINSKOG PODRUČJA NASELJA
-  GROBLJE



Županija: POŽEŠKO-SLAVONSKA ŽUPANIJA		Općina: ČAGLIN	
Naziv prostornog plana: PROSTORNI PLAN UREĐENJA OPĆINE ČAGLIN			
Naziv kartografskog prikaza: GRAĐEVINSKA PODRUČJA NASELJA JEZERO I DOBRA VODA			
Broj kartografskog prikaza: 4.9.	Mjerilo kartografskog prikaza: 1:5 000		
Program mjera za unapređenje stanja u prostoru općine Čaglin: "Službeni glasnik općine Čaglin", br. 03/07		Odluka predstavničkog tijela o donošenju Prostornog plana uređenja općine Čaglin: "Službeni glasnik općine Čaglin", br. 04/08	
Javna rasprava (datum objave): 14. veljače 2008. god. 18. travnja 2008. god.		Ponovni javni uvid održan: od: 25. veljače 2008. god. do: 28. travnja 2008. god. od: 26. ožujka 2008. god. do: 06. svibnja 2008. god.	
Pečat tijela odgovornog za provođenje javne rasprave:		Odgovorna osoba za provođenje javne rasprave: IVAN ĐURINA	
Suglasnost Župana na Plan prema članku 98. Zakona o prostornom uređenju i gradnji ("NN", br. 76/07)			
Broj suglasnosti: Klasa: 022-05/08-01/31, Urbroj: 2177/1-01-08-3		Datum: 25. studenog 2008. god.	
Pravna osoba/tijelo koje je izradilo plan:	Pečat pravne osobe koja je izradila plan:	Odgovorna osoba:	
 ZAVOD ZA PROSTORNO UREĐENJE POŽEŠKO SLAVONSKOŽUPANIJA POŽEGA, ŽUPANIJSKA 7		MLADENKO SOLDO dipl. inž. građ.	
Koordinator plana: MLADENKO SOLDO dipl. inž. građ.			
Stručni tim u izradi plana:			
1. MLADENKO SOLDO dipl. inž. građ.		5. MARIJA FRANJIĆ upr. jur.	
2. RENATA MADUNIĆ - HAJEK dipl. inž. arh.		6. GORDANA BOBAN dipl. inž. arh.	
3. DAVOR ŠARIĆ dipl. inž. d.l.		7. TIHOMIR BAHORA inž. građ.	
4. DRAGICA OBRADOVIĆ inž. građ.			
Pečat predstavničkog tijela:		Predsjednik predstavničkog tijela: IVAN DEMŠE	
Istovjetnost ovog prostornog plana s izvornikom ovjerava:		Pečat nadležnog tijela.	
(ime, prezime i potpis)			